

ПОСТАНОВЛЕНИЕ АДМИНИСТРАЦИИ ГОРОДА СТАВРОПОЛЯ СТАВРОПОЛЬСКОГО КРАЯ

03.03.2023

г. Ставрополь

№ 424

Об установлении постоянного
публичного сервитута

В соответствии со статьей 23 Земельного кодекса Российской Федерации, Федеральным законом от 06 октября 2003 г. № 131-ФЗ «Об общих принципах организации местного самоуправления в Российской Федерации», в целях обеспечения муниципальных нужд и интересов населения города Ставрополя, для организации доступа к земельному участку с кадастровым номером 26:12:022405:1446 по улице Гражданской, 1/10, обращением комитета по управлению муниципальным имуществом города Ставрополя (ОГРН 1022601934486, ИНН 2636014845, юридический адрес: город Ставрополь, улица К. Хетагурова, 8, местонахождение юридического лица: город Ставрополь, проспект К. Маркса, 92)

ПОСТАНОВЛЯЮ:

1. Установить постоянный публичный сервитут на безвозмездной основе для обеспечения прохода или проезда:

1) на часть земельного участка площадью 174 кв.м из земельного участка с кадастровым номером 26:12:022405:87, общей площадью 1343 кв.м, расположенного по адресу: Ставропольский край, город Ставрополь, улица Вокзальная, 12, категория земель – земли населенных пунктов, с видом разрешенного использования «под многоквартирным (2 этажа) жилым домом»;

2) на часть земельного участка площадью 1260 кв.м из земельного участка с кадастровым номером 26:12:022405:1451, общей площадью 4739 кв.м, расположенного по адресу: Российская Федерация, Ставропольский край, городской округ город Ставрополь, город Ставрополь, улица Гражданская, з/у 1/7, категория земель – земли населенных пунктов, с видом разрешенного использования «многоэтажная жилая застройка (высотная застройка) (2.6), хранение автотранспорта (2.7.1)».

2. Утвердить схему границ публичного сервитута на кадастровом плане территории с характеристиками, указанными в пункте 1 настоящего постановления.

3. В течение пяти рабочих дней со дня принятия настоящего постановления:

1) опубликовать настоящее постановление в газете «Вечерний

Ставрополь» и разместить на официальном сайте администрации города Ставрополя в информационно-телекоммуникационной сети «Интернет»;

2) направить копию настоящего постановления в Управление Федеральной службы государственной регистрации, кадастра и картографии по Ставропольскому краю.

4. Настоящее постановление вступает в силу на следующий день после дня его официального опубликования в газете «Вечерний Ставрополь».

5. Контроль исполнения настоящего постановления возложить на первого заместителя главы администрации города Ставрополя Грибенника А.Д.

Глава города Ставрополя

И.И. Ульянченко

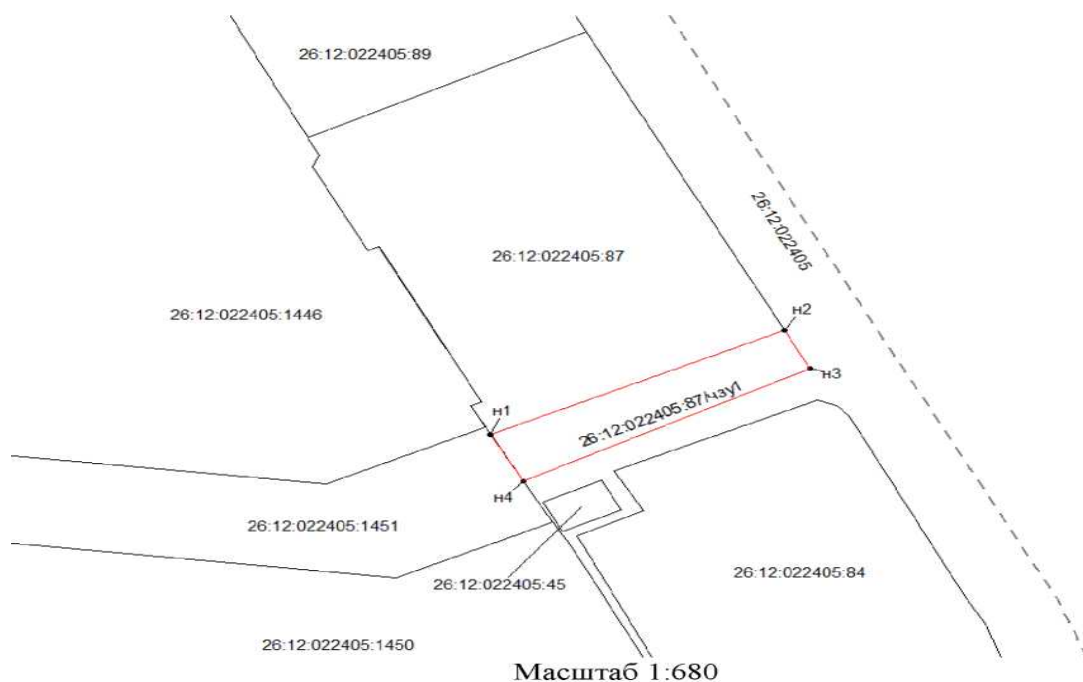
УТВЕРЖДЕНА

постановлением администрации
города Ставрополя

от 03.03.2023 № 424

СХЕМА
границ публичного сервитута на кадастровом плане территории

Условный номер части земельного участка 26:12:022405:87/чзу1		
Кадастровый номер квартала 26:12:022405		
Площадь части земельного участка 174 кв.м		
Обозначение характерных точек границ	Координаты, м	
	X	Y
н1	478020.89	1319861.48
н2	478033.52	1319888.49
н3	478028.83	1319890.85
н4	478015.20	1319864.50
н1	478020.89	1319861.48

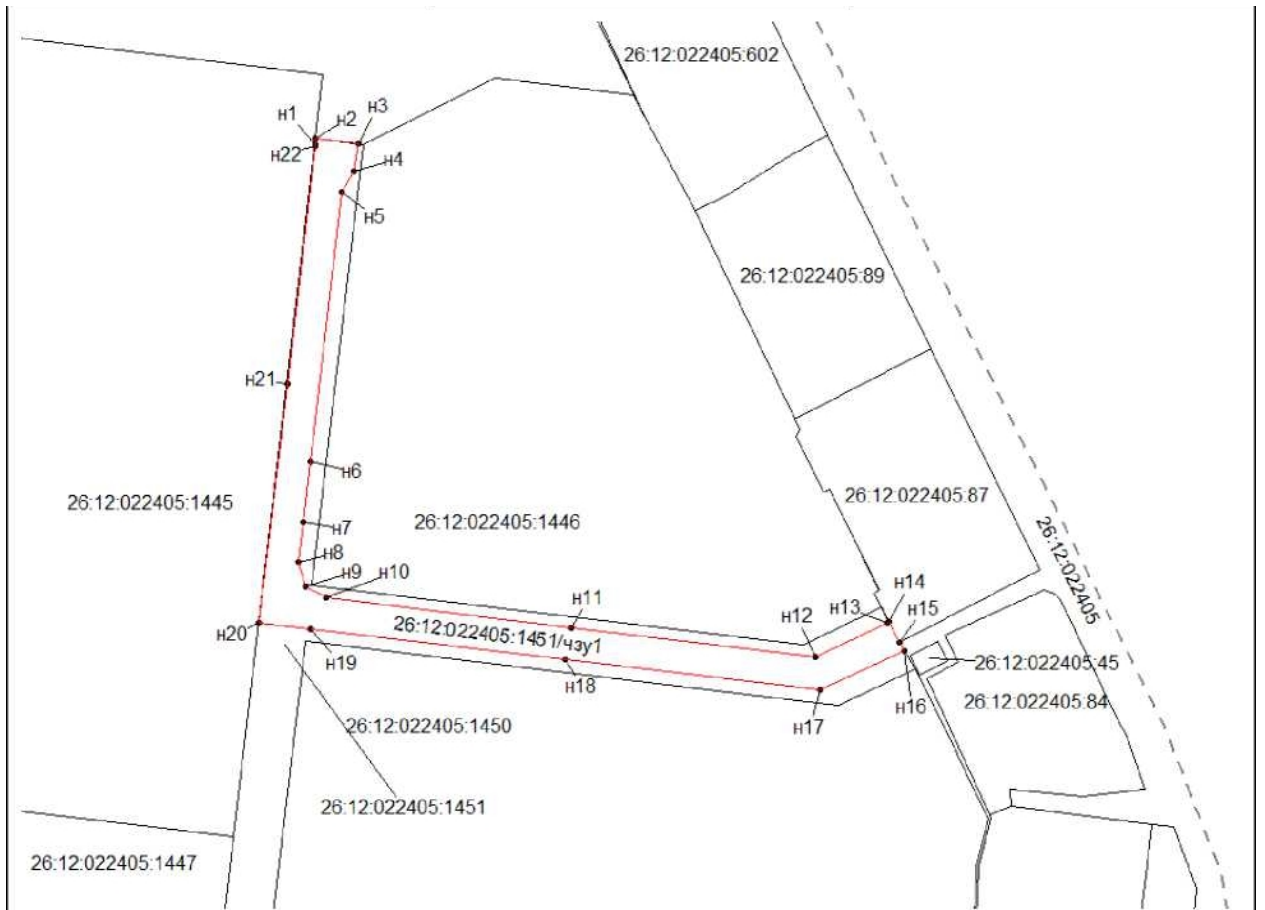


Условные обозначения:

_____ существующая граница земельного участка
_____ образуемая граница земельного участка



Система координат МСК-26 от СК-95

Условный номер части земельного участка 26:12:022405:1451/чзу1		
Кадастровый номер квартала 26:12:022405		
Площадь части земельного участка 1260 кв.м		
Обозначение характерных точек границ	Координаты, м	
	X	Y
н1	478107.62	1319754.79
н2	478108.83	1319754.93
н3	478107.86	1319763.04
н4	478102.79	1319762.08
н5	478098.77	1319759.82
н6	478048.91	1319753.90
н7	478037.63	1319752.56
н8	478030.13	1319751.66
н9	478025.71	1319752.91
н10	478023.46	1319756.91
н11	478018.01	1319802.75
н12	478012.56	1319848.58
н13	478018.83	1319862.04
н14	478019.03	1319862.46
н15	478015.20	1319864.50
н16	478013.75	1319865.30
н17	478006.40	1319849.59
н18	478012.09	1319801.73
н19	478017.78	1319753.88
н20	478018.92	1319744.30
н21	478063.21	1319749.56
н22	478107.50	1319754.82
н1	478107.62	1319754.79



Масштаб 1:1450

Условные обозначения:

-  существующая граница земельного участка
-  образуемая граница земельного участка

Система координат МСК-26 от СК-95